

# HJALMARSMUREN

Arkeologisk utredning

Del av fastighet Sättra 5:178<sup>1</sup> och Björksättra 2:1<sup>1</sup>  
Ovansjö socken och Sandvikens stad  
Sandvikens kommun  
Gästrikland

*Maria Björck*



# Hjalmarsmuren

Arkeologisk utredning

Del av fastighet Sätra 5:178<sup>1</sup> och Björksätra 2:1<sup>1</sup>  
Ovansjö och Sandvikens stad  
Sandvikens kommun  
Gästrikland

Rapport 2023:23  
*Maria Björck*

## Länsmuseet Gävleborgs rapportserie

Rapportserien innefattar rapporter inom länsmuseets verksamhetsområden arkeologi, bebyggelsehistoria, byggnadsvård, kulturmiljövård, etnologi, konst- och kulturhistoria.

Du kan själv ladda hem rapporter i PDF-format från länsmuseets hemsida [www.lansmuseetgavleborg.se](http://www.lansmuseetgavleborg.se)

Rapporter, böcker och mycket annat kan Du köpa/beställa i länsmuseets butik [butik@xlm.se](mailto:butik@xlm.se) eller 026-65 56 35.

Utgivning och distribution:

Länsmuseet Gävleborg  
Södra Strandgatan 20, 802 50 Gävle  
[www.lansmuseetgavleborg.se](http://www.lansmuseetgavleborg.se)

© Länsmuseet Gävleborg 2020

Omslagsbild: Gränsröse, L2022:9208. Foto: Maria Björck.

Staten har rätt att sprida dokumentationsmaterialet och rapporten enligt CC BY-licens. Lantmäteriverkets kartor omfattas ej av denna licens.

Länsmuseet Gävleborg medger spridning av dokumentationsmaterialet med Creative Commons licensen CC BY, undantaget kartmaterial: ©Lantmäteriet, dnr I2018/00110.

ISSN 0281-3181

Print: Trycktrean

# INNEHÅLL

|                                       |    |
|---------------------------------------|----|
| Innehåll.....                         | 3  |
| Sammanfattning .....                  | 5  |
| Inledning .....                       | 5  |
| Syfte och metod.....                  | 5  |
| Topografi och fornlämningsmiljö ..... | 6  |
| Resultat.....                         | 7  |
| Förslag på vidare åtgärder .....      | 10 |
| Referenser .....                      | 11 |
| Administrativa uppgifter .....        | 11 |



Figur 1. Terrängkartan med utredningsområdet blåmarkerat.

## SAMMANFATTNING

Länsmuseet Gävleborg har utfört en arkeologisk utredning av Hjalmarismuren, i Ovansjö socken och Sandvikens stad, Sandvikens kommun, inom del av fastigheterna Sättra 5:178<sup>1</sup> och Björksättra 2:1<sup>1</sup>. Västra Gästriklands samhällsbyggnadsförvaltning planerar att utreda förutsättningarna för bostäder, skola och nya trafikkopplingar mellan Stensättra och Säljan. Det 40 hektar stora området består av skogsmark och åkermark. I utredningen påträffades 34 lämningar, flertalet utgörs av övriga kulturhistoriska lämningar såsom röjningsrösen, stenmurar, gränsrösen och tre husgrunder. Ett sandstensbrott och en kolbotten med tillhörande kolarkoja har antikvarisk bedömning fornlämning. Två av gränsrösen och en husgrund har antikvarisk bedömning möjlig fornlämning. Det är oklart om gränsrösen och husgrunden har tillkommit före år 1850.

På en mindre höjd i skogsmark påträffades slag och en bit flinta som förefaller vara bearbetad. Kontexten för fynden är oklar då det genom åren har dumpats trädgårdsavfall och stora mängder skräp på höjden. Det går inte att utesluta att fynden är ditförda. Det var inte möjligt att inom ramen för utredningen att uppta fler schakt med traktorgrävare utan att skada rötterna på de stora tallar som växer på höjden dessutom var det svårt att ta sig fram med traktorgrävare. Platsen har registrerat som fyndplats med antikvarisk bedömning övrig kulturhistorisk lämning. De påträffade fynden indikerar järnframställning från järnålder alternativt smedja från historisk tid. Det går inte att utesluta att flintan kan komma från en stenåldersboplats. Om marken ska exploateras bör det göras en förundersökning av området när tallarna är avverkade och marken är tillgänglig för att säkerställa fyndens kontext.

Ett område i åkermarken/ betesmarken var inte tillgänglig vid sökschaktsutredningen då det inom en större yta finns flera radiomaster med tillhörande stag och kablar. Området bedöms utgöra ett bra läge för stenåldersboplats. Denna yta bör utredningsgrävas med traktorgrävare om marken kommer att exploateras.

## INLEDNING

Länsmuseet Gävleborg har utfört en arkeologisk utredning av Hjalmarismuren, i Sandviken stad och Ovansjö socken, Sandvikens kommun, inom del av fastigheterna Sättra 5:178<sup>1</sup> och Björksättra 2:1<sup>1</sup>. Området är cirka 40 hektar stort. Arbetet har utförts efter beslut av Länsstyrelsen Gävleborg (Dnr 3742-2022, daterat 2022-05-20). Västra Gästriklands samhällsbyggnadsförvaltning planerar att utreda förutsättningarna för bostäder, skola och nya trafikkopplingar mellan Stensättra och Säljan.

Arbetet har utförts av Kerstin Westrin och Maria Björck den 9 och 23 september samt 2 och 3 november 2022.

## SYFTE OCH METOD

Syftet med utredning var ta reda på om det finns fornlämningar och övriga kulturhistoriska lämningar inom utredningsområdet.

Resultaten från utredningen ska kunna användas vid länsstyrelsens fortsatta tillståndsprövning och utgöra underlag inför eventuella kommande arkeologiska åtgärder. Resultaten ska också kunna användas som underlag i företagarens planering.

Inför utredningen gjordes en genomgång av historiska kartor, äldre flygfoton, Riksantikvarieämbetets Kulturmiljöregister (KMR), terrängskuggningen, samt Skogsstyrelsens register Skogens pärlor.

Utredningen inleddes med att hela ytan inventerades okulärt påträffade lämningar beskrevs och mättes in. Det uttogs även ytor till fördjupad utredning. I den fördjupade utredningen upptogs schakt med traktorgrävare främst i åkermark som idag brukas som betesmark. En del av massorna sållades i ett handsäll. Utredningen avslutades med att samtliga schakt lades igen.

En platå i åkermarken/ betesmarken var inte tillgänglig för sökschaktsutredning då det inom en större yta finns flera radiomaster med tillhörande stag och kablar. Platån ligger i en södersluttning mellan 65 och 70 meter över havet och utgör ett bra läge för mesolitisk stenåldersboplats. Denna yta bör utredningsgrävas om marken kommer att exploateras (Bilaga 1, Karta 3).



Figur 2. Del av platån som inte var tillgänglig för schaktning på grund av mobilmaster, stag och synliga kablar (markerade med röda pilar). Master, stag och kablar fortsätter även åt väster (vänster) utanför bilden. Foto från söder: Maria Björck.

## TOPOGRAFI OCH FORNLÄMNINGSMILJÖ

Utredningsområdet ligger norr om Storsjön i Ovensjö socken och en mindre del inom Sandviken stad. Den norra delen av utredningsområdet utgörs av utdikad mark, som tidigare utgjorts av blötmark. Den mittersta delen av området består av flack söder- och västsluttande moränmark och de södra delarna är åkermark som idag nyttjas som betesmark. Nivån över havet ligger mellan 65 och 75 meter.

Innan utredningen fanns det inga kända fornlämningar eller övriga kulturhistoriska lämningar. Fornlämningssmiljön i närområdet består främst av sentida lämningar såsom kolbottnar, grund efter kolarkojor, röjningsrösen, lämningar efter fåbodar och

torp. Det finns två stenåldersboplatser (L1951:7523, L1948:3779) och ett fångstgropsystem (L1951:8027). Det mest kända lösfyndet i området är en skifferplatta (Inventarienummer GF 1845, Länsmuseum Gävleborg) med en figur som tolkas vara en älg. Skifferplattan påträffades på 1910-talet eller i början av 1920-talet i Sättra by i Ovansjö socken. Upphittaren fann även en pilspets av skiffer intill skifferplattan (Rydh1921:61f). Fyndplatsen är tyvärr inte registrerad i Kulturmiljöregistret och den exakta fyndplatsen är okänd.



Figur 3. Skifferplatta med en ristad älg? påträffad i Sättra By i Ovansjö socken. Digitalt museum, Länsmuseum Gävleborg, XLM.01845. Skifferplattan är utställd i museets förhistoriska utställning Spår av liv.

## RESULTAT

Inom utredningsområdet har det funnits flera hus enligt laga skifte karta från år 1864 (V40-51.4). På ekonomiska kartan från 1956 och flygbilder från cirka 1960 och 1975 (lantmäteriets Min karta) framgår att det funnits flera hus och en gård som idag är borta. Det finns inga lämningar registrerade i Skogsstyrelsens register Skogens pärlor.

Totalt påträffades 34 lämningar, varav 32 påträffades i den okulära utredningen och två lämningar vid sökschaktningen.

### Okulär inventering

I den okulära utredningen framkom 32 lämningar, flertalet av dessa utgörs av röjningsrösen och stenmurar. De övriga lämningarna består av tre gränsrösen, ett område med skogsbrukslämningar (kolbotten med tillhörande kolarkoja), två husgrunder och ett stenbrott (sandsten). Flertalet av de påträffade lämningarna har antikvarisk bedömning övrig kulturhistorisk lämning (ÖKL). Ett område med skogsbruks lämningar (objekt 25/ L2022:9223) och stenbrottet (objekt 31/ L2022:9228) har bedömts som fornlämning. Stenbrottet är brutet med bredkil vilket indikerar en datering till före år 1850. Två av gränsrösen (objekt 14/ L2022:9209 och objekt 20/ L2022:9213) har bedömts som möjlig fornlämning då de ej ligger i aktiv gräns och det är oklart om de har tillkommit före år 1850.





*Figur 4. Del av en 55 meter lång stenmur (objekt 23/ L2022:9214). Foto från sydsydöst: Maria Björck.*



*Figur 5. Gränsröse, (objekt 14/ L2022:9208). Foto från väster: Maria Björck.*



*Figur 6. I sandstenen ses brytmärken efter breddkil (objekt 31/ L2022:9228). Fota: Maria Björck.*

### **Utredningsgrävning**

I åkermarken och på en mindre höjd i skogsmark upptogs sökschakt med traktorgrävare. På höjden i skogsmark framkom fynd av cirka två liter slagg och en bit flinta. Flintan förefaller vara bearbetad. Kontexten för fynden är oklar då det genom åren har dumpats trädgårdsavfall och stora mängder sopor på höjden. Det var inte möjligt att inom ramen för utredningen att uppta fler schakt med traktorgrävare utan att skada rötterna på de stora tallar som växer på höjden, dessutom var det stora problem för maskinen att ta sig fram (Fig. 7). Platsen har registrerat som fyndplats (objekt 38/ L2022:9234) med antikvarisk bedömning övrig kulturhistorisk lämning. De påträffade fynden indikerar järnframställning från järnålder alternativt smedja. Det går inte att utesluta att flintan kan komma från en stenåldersboplats.

I åkermarken som idag brukas som betesmarken påträffades en del av en husgrund, bestående av ställstenar och del av ett spisröse. Huset finns med på laga skifte karta från 1864 (objekt 37/ L2022:9233). Antikvarisk bedömning är möjlig fornlämning eftersom det inte går att avgöra huruvida husgrunden tillkommit före år 1850.

Ett område i åkermarken/ betesmarken var inte tillgängligt för sökschaktsutredningen då det inom en större yta finns flera radiomaster med tillhörande stag och kablar (Figur 2, Bilaga 1, Karta 3). Området bedöms utgöra ett bra läge för stenåldersboplats. Denna yta bör utredningsgrävas om marken ska exploateras.



*Figur 6. I den flacka söderslutningen påträffades slagg och en bit flinta (objekt 38/L2022:9234). Foto från söder: Maria Björck.*



*Figur 7. Det var stora problem att schakta på grund av stora tallar. På höjden påträffades slagg och en bit flinta (objekt 38/L2022:9234). Foto från öster: Maria Björck.*

## FÖRSLAG PÅ VIDARE ÅTGÄRDER

Länsmuseet anser att husgrunderna, gränsrösen och stenbrottet bör undersökas. Ett urval av stenmurar och röjningsrösen bör även undersökas. Fyndplatsen för slagg respektive en bit flinta bör förundersökas.

På den yta där det inte var möjligt att utredningsgräva på grund av radiomaster, stag och kablar, bör sökschakt upptas för att utreda om det finns fornlämningar inom ytan om marken ska exploateras.

Det är Länsstyrelsen Gävleborg som fattar beslut om vidare arkeologiska åtgärder.

## REFERENSER

Rydh, Hanna. 1921. En ristning på lös skifferplatta. I: *Fornvännen*. Sid 61-62.

### Historiska kartor

Rikets allmänna kartverksarkiv, ekonomiska kartan, Sandviken, J133-13H4a56, 1956.

Rikets allmänna kartverksarkiv, ekonomiska kartan, Lövåsen, J133-13H3a56, 1956.

Lantmäteristyrelsens arkiv, laga skifte, (V40-55:4) 1864.

### Hemsidor

Skogens pärlor: <https://kartor.skogsstyrelsen.se/kartor/>

Kulturmiljöregistret (KMR): <https://app.raa.se/open/fornsok/>

Min karta: <https://minkarta.lantmateriet.se/>

## ADMINISTRATIVA UPPGIFTER

Länsstyrelsens dnr: 3742-2022

Beslutsdatum: 2022-05-20

Länsmuseet Gävleborgs dnr: 2022-112/320

Uppdragsgivare: Västra Gästriklands samhällsbyggnadsförvaltning

Undersökningstid: 9 och 23 september samt 2 och 3 november 2022

Projektledare Länsmuseum Gävleborg: Maria Björck

Personal: Maria Björck och Kerstin Westrin

Fastighet: Del av fastighet Sätra 5:178<sup>1</sup> och Björksätra 2:1<sup>1</sup>

Socken: Ovansjö och Sandvikens stad

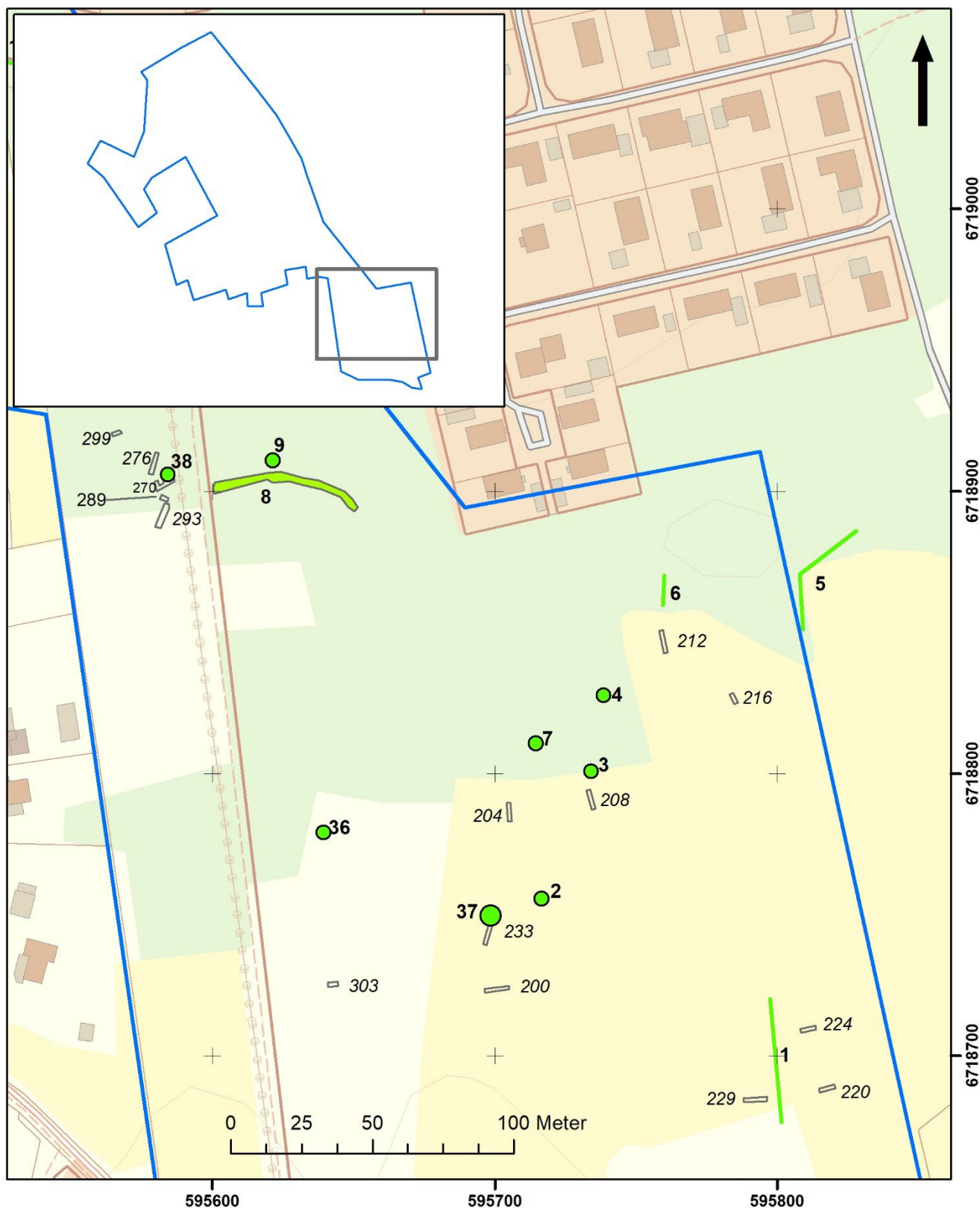
Kommun: Sandviken

Koordinatsystem: Sweref 99 TM

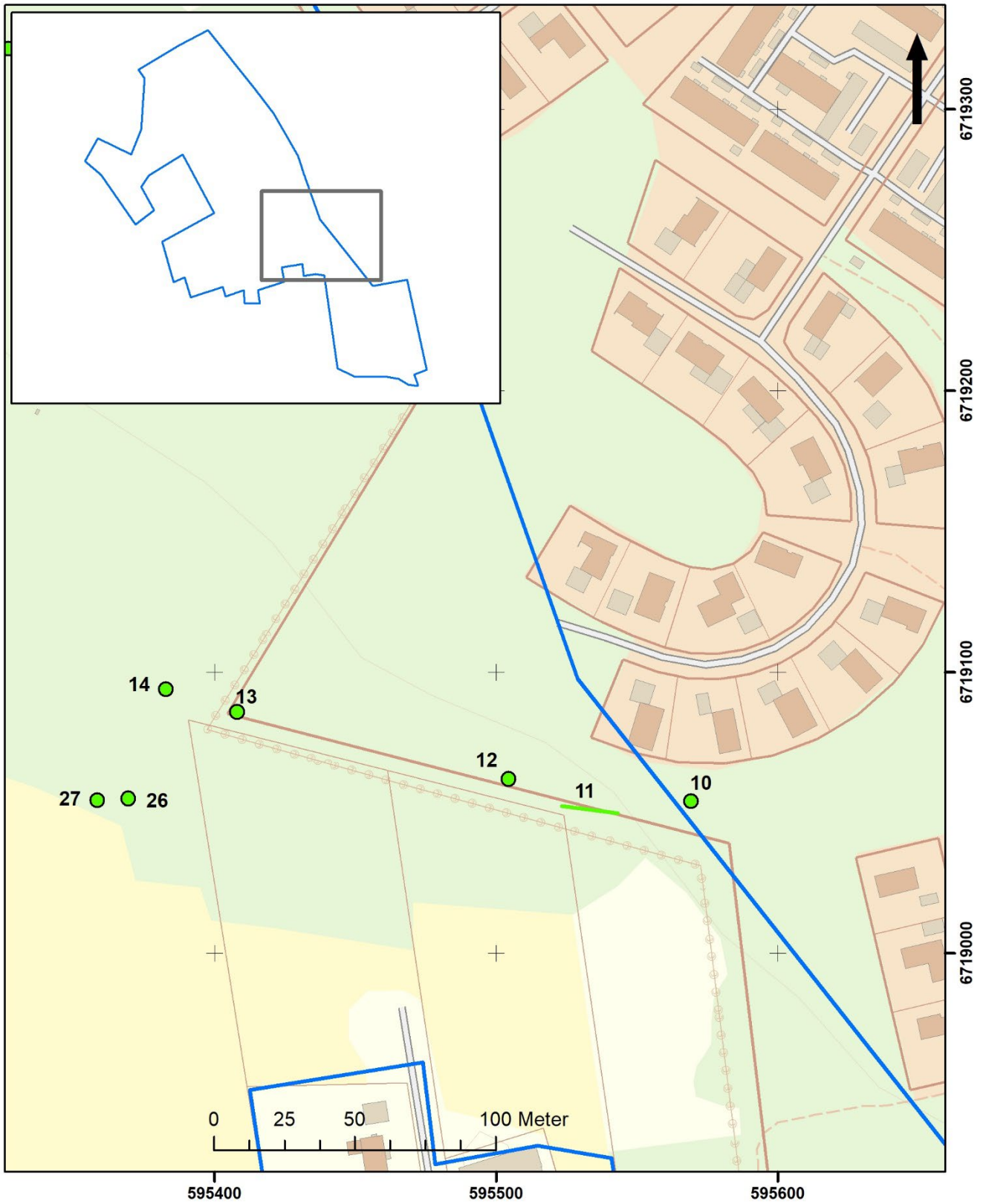
Exploateringsyta: 40 ha

Undersökt yta: Maskinschaktning 244 kvadratmeter

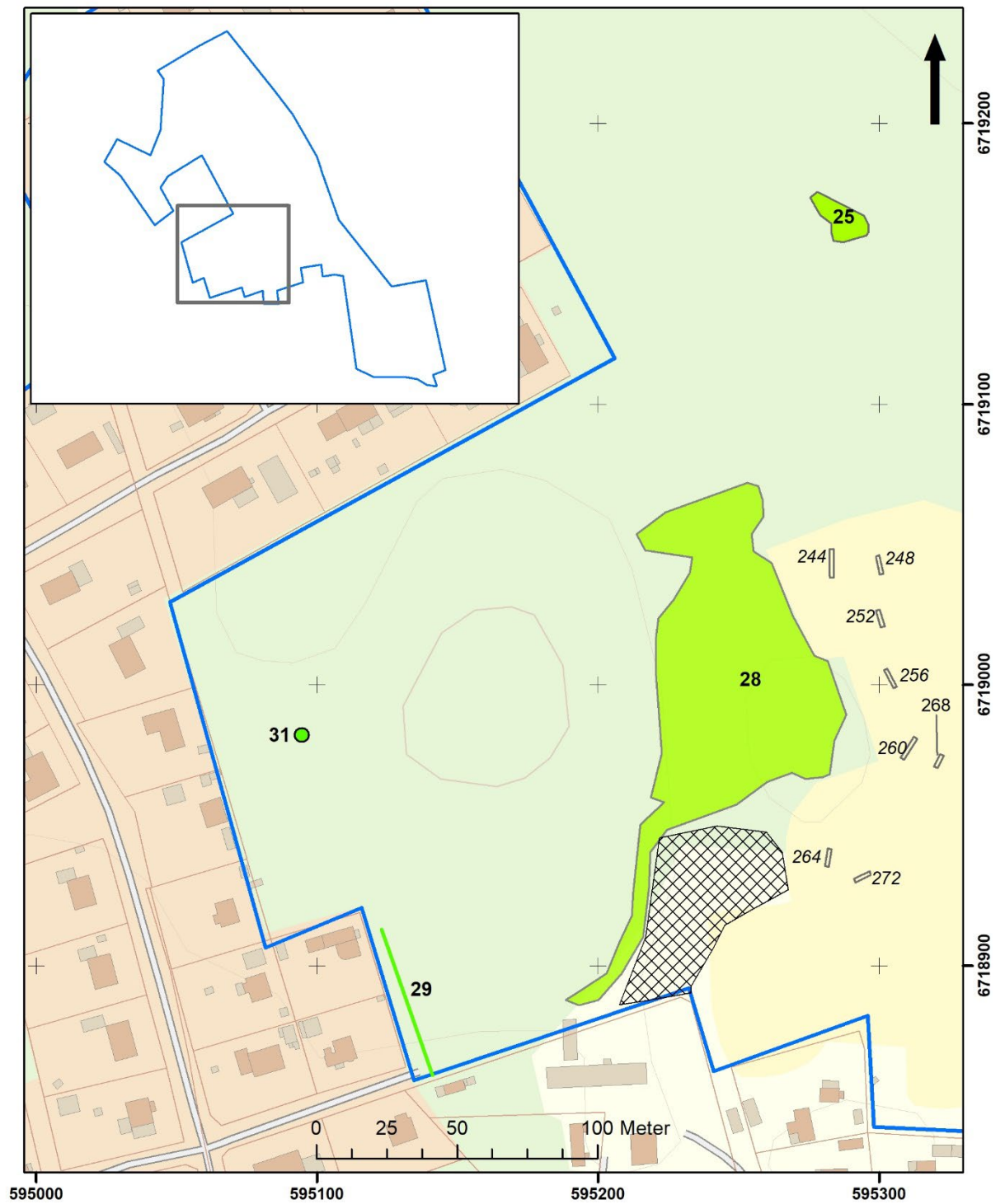
# Bilaga 1. Kartor



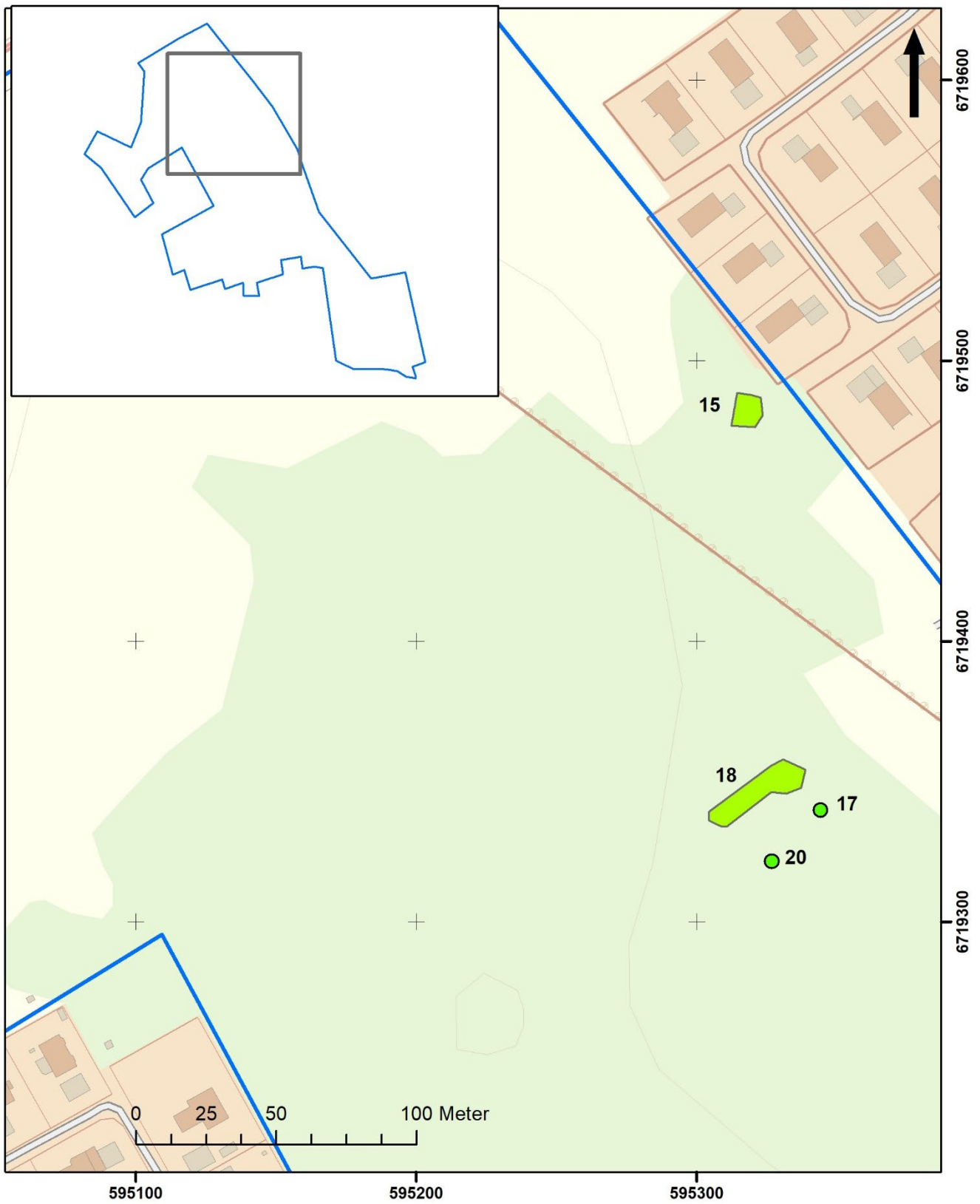
Karta 1. Gröna punkter, ytor och linjer är påträffade lämningar. Nummerade rektanglar är upptagna schakt.



Karta 2. Gröna punkter, ytor och linjer är påträffade lämningar.

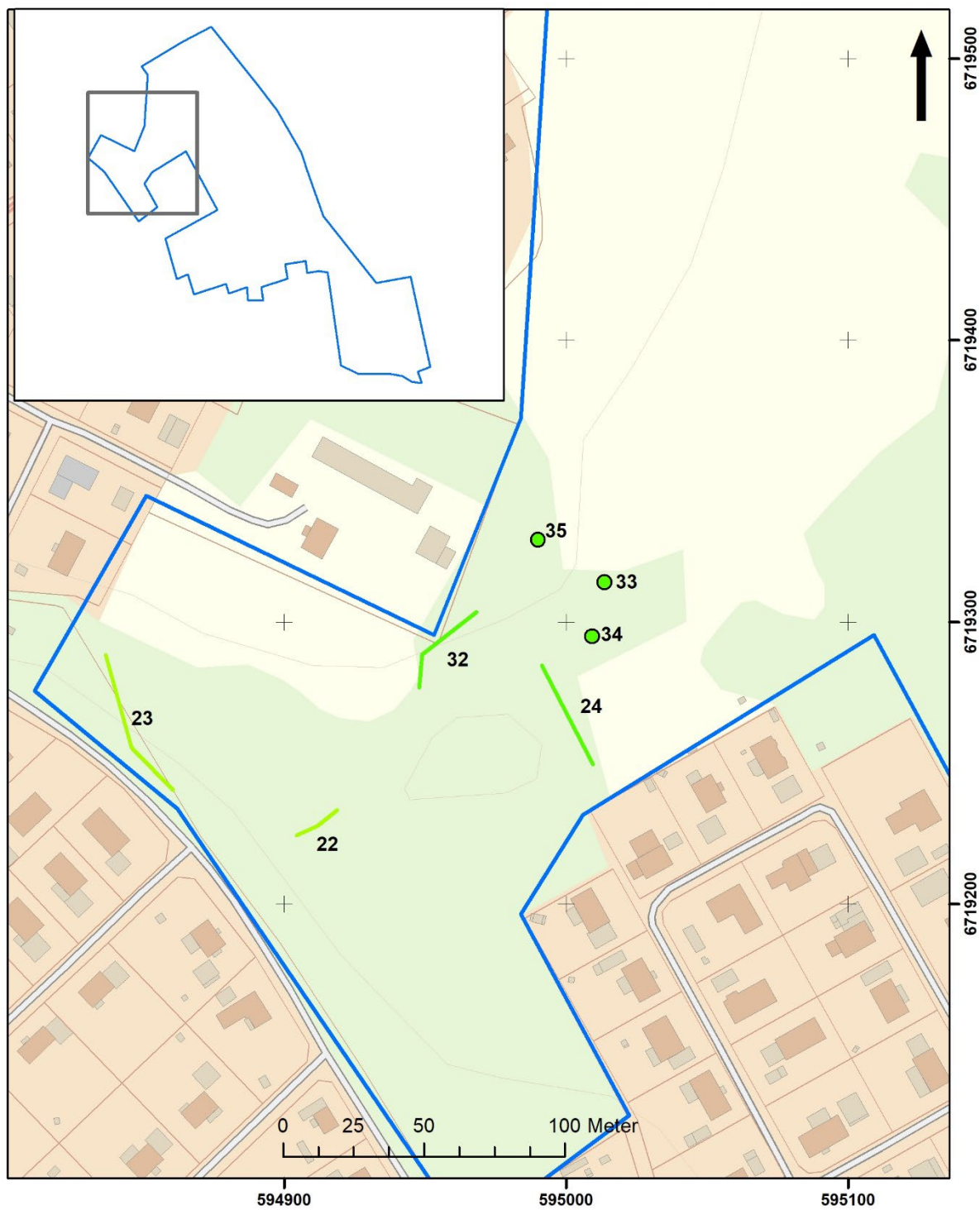


Karta 3. Gröna punkter, ytor och linjer är påträffade lämningar. Numrerade rektanglar är upptagna schakt. Den skrafferade ytan var inte tillgänglig vid schaktningen pga. att det står flera radiomaster med tillhörande stag och kablar på ytan.



*Karta 4. Gröna punkter, ytor och linjer är påträffade lämningar.*





Karta 5. Gröna punkter, ytor och linjer är påträffade lämningar.

## Bilaga 2. Objektlista

| Id              | Beskrivning  | Antikvarisk status               |
|-----------------|--|----------------------------------|
| 1<br>L2022:9185 | Röjningsröse<br>stenmursliknande, 45 m l (N-S),<br>2–6 m br och 0,5–1,5 m h.<br><br>Terräng: Impediment i<br>åkermark. Lövsly  | Övrig kulturhistorisk<br>lämning |
| 2<br>L2022:9190 | Röjningsröse, 9x4 m (N-S) och<br>0,6–1,2 m h, av 0,2–1,5 m st<br>stenar.<br><br>Terräng: Impediment i<br>åkermark. 1 björk.  | Övrig kulturhistorisk<br>lämning |
| 3<br>L2022:9192 | Röjningsröse, 4 m diam och 0,6<br>m h, av 0,2–0,8 m st stenar.<br><br>Terräng: S-sluttande<br>moränmark i anslutning till<br>åkermark. Skogsmark,<br>blandskog.  | Övrig kulturhistorisk<br>lämning |
| 4<br>L2022:9194 | Röjningsröse, 13x8 m (NV-SÖ)<br>och 0,5–0,7 m h, av 0,3-0,8 m<br>st stenar.<br><br>Terräng: S-sluttande<br>moränmark i anslutning till<br>åkermark. Skogsmark, lövskog.                                    | Övrig kulturhistorisk<br>lämning |
| 5<br>L2022:9197 | Stenmur, i vinkel, 30 m l (ÖNÖ-<br>VSV) och 22 m l (NNV-SSÖ), 2-<br>5 m br och 0,5-1 m h, ställvis<br>vällagt.<br><br>Terräng: S-sluttande<br>moränmark i anslutning till<br>åkermark. Skogsmark, lövskog. | Övrig kulturhistorisk<br>lämning |
| 6<br>L2022:9200 | Stenmur, 13 m l (N-S), 1,8-2 m<br>br och 0,7 m h, av 0,3-0,6 m st<br>stenar.<br><br>I kanten av ett impediment.<br>Skogsmark, blandskog, samt<br>trädgårdsväxter som buskar.                               | Övrig kulturhistorisk<br>lämning |
| 7<br>L2022:9202 | Röjningsröse, 10x5 m och 1,6<br>m h, av 0,3–1,2 m st stenar.<br><br>Terräng: S-sluttande<br>moränmark i anslutning till<br>åkermark. Skogsmark, lövskog.   | Övrig kulturhistorisk<br>lämning |
| 8<br>L2022:9203 | Område med röjningsrösen,<br>60x5 m (Ö-V), bestående av 3<br>röjningsrösen, 2 är<br>stenmursliknande, 27–28 m l,<br>2-5 m br och 0,3-0,5 m h, 1<br>röjningsröse är 3 m diam.                               | Övrig kulturhistorisk<br>lämning |

|                  |   |   |
|------------------|---|---|
|                  | Terräng: Moränmark.<br>Skogsmark, blandskog.  |   |
| 9<br>L2022:9204  | Husgrund? bestående av ett spisröse? 6 m diam och 0,7 m h av gjutna slaggstenar, övermossad. Direkt NV om är en tegelhög, 3 m diam och 0,2–0,3 m h, övermossad.<br><br>Terräng: Moränmark.<br>Skogsmark, blandskog. | Övrig kulturhistorisk lämning   |
| 10<br>L2022:9205 | Gränsröse? 2x1,4 m av 0,4 m st stenar. Visarstenen saknas. Röset ligger direkt NÖ om dike.<br><br>Terräng: Närmast plan moränmark. Skogsmark, blandskog.  | Övrig kulturhistorisk lämning<br><br>Nära fastighetsgräns   |
| 11<br>L2022:9206 | Röjningsröse hägnadsliknande, 20 m l (Ö-V), 4–5 m br och 0,6–0,6 m h, av 0,2-0, m st stenar.<br><br>Terräng: Moränmark,<br>Skogsmark, lövskog.  | Övrig kulturhistorisk lämning   |
| 12<br>L2022:9207 | Röjningsröse, 4x3 m och 0,4 m h, av 0,4–0,6 m st stenar.<br><br>Terräng: Moränmark,<br>Skogsmark, lövskog.  | Övrig kulturhistorisk lämning   |
| 13<br>L2022:9208 | Gränsröse, 2x1,1 m och 0,1 m h, av 0,3 m st stenar. Visarsten, 0,4 m l, 0,05–0,08 m tj och 0,2 m h (NNÖ-SSV).<br><br>Terräng: Moränmark.<br>Skogsmark, barrskog.  | Övrig kulturhistorisk lämning<br><br>Aktiv gräns  |
| 14<br>L2022:9209 | Gränsröse, 0,8x0,6 m och 0,05 m h, av 0,1–0,15 m st stenar. Visarsten, 0,2 m l, 0,3 m h och 0,05 m tj (Ö-V).<br><br>Terräng: Moränmark.<br>Skogsmark, barrskog.   | Möjlig fornlämning<br><br>Ej i aktiv gräns. Det går inte att utesluta att gränsröset har tillkommit före år 1850. |
| 15<br>L2022:9210 | Område med röjningsröse, 20x10 m (N-S), bestående av 2 röjningsrösen. Röjningsrösen är 7-8x5 m och 0,7–0,8 m h, av 0,1–1 m st stenar.<br><br>Terräng: Äldre igenvuxen åkermark. Skogsmark, blandskog.               | Övrig kulturhistorisk lämning   |
| 17<br>L2022:9211 | Grund efter lada, ca 10x6 m (NV-SÖ), begränsad av   | Övrig kulturhistorisk lämning   |

|                  |  |  |
|------------------|--|--|
|                  | <p>enstaka grundstenar, 0,3–0,6 m st. Ramp, 3x3 m st och 0,05–0,4 m h.</p> <p>Terräng: NV-sluttande moränmark. Skogsmark, blandskog och humle.</p>   |  |
| 18<br>L2022:9212 | <p>Röjningsröseområde, 35x5-12 m (NÖ-SV), bestående av 3 röjningsrösen. Röjningsrösen är 4–12x3 och 5 m diam och 0,4–0,7 m h av 0,2–0,8 m st stenar.</p> <p>Terräng: NV-sluttande moränmark. Skogsmark, blandskog.</p> | Övrig kulturhistorisk lämning  |
| 20<br>L2022:9213 | <p>Gränsröse, 1,2 m diam och 0,1–0,15 m h, av 0,2–0,25 m st stenar. Visarsten, 0,3 m l, 0,1–0,15 m tj och 0,2 m h (NNÖ-SSV).</p> <p>Terräng: NV-sluttande moränmark. Skogsmark, barrskog.</p>                          | <p>Möjlig fornlämning</p> <p>Ej i aktiv gräns. Det går inte att utesluta att gränsröset har tillkommit före år 1850.</p> |
| 22<br>L2022:9214 | <p>Röjningsröse hägnadsliknande, ca 17 m l (NNÖ-SSV), 1,5 m br och 0,3–0,5 m h, av 0,1–0,5 m st stenar.</p> <p>Direkt NÖ om stig.</p> <p>Terräng: NÖ-sluttande moränmark. Skogsmark, blandskog.</p>                    | Övrig kulturhistorisk lämning  |
| 23<br>L2022:9215 | <p>Stenmur, 55 m l (NNV-SSÖ), 1,2 m br och 0,5–0,8 m h, av 0,1–0,6 m st stenar. Följer en fastighetsgräns.</p> <p>Terräng: SV-sluttande moränmark. Skogsmark, blandskog.</p>   | Övrig kulturhistorisk lämning  |
| 24<br>L2022:9217 | <p>Röjningsröse stenmursliknande, 40 m l (NNV-SSÖ), 1,5–2,5 m br och 0,4–0,5 m h, av 0,2-1,2 m st stenar. Följer dikeskant.</p> <p>Terräng: Småkuperad moränmark.</p>  | Övrig kulturhistorisk lämning  |
| 25<br>L2022:9223 | <p>Område med skogsbrukslämningar, 22x5-13 m (NV-SÖ), bestående av 1 kolbotten efter resmila och 1 grund efter kolarkoja.</p>  | <p>Fornlämning</p> <p>Närhet till flera äldre järnbruk, tex.</p>   |

|                  |   |   |
|------------------|---|---|
|                  | <p>Kolbotten är svår att se, ca 10–13 m diam. Kol vid provstick med jordsond. NNV om kolbotten är kolarkojgrund, 5x3 m (N-S), ca 0,1 m h, svår att se. I N spisröse, 3x2 m och 0,5 m h, av 0,3–0,4 m st stenar, övermossade.</p> <p>Terräng: Småkuperad moränmark. Skogsmark, blandskog.</p>            | <p>Forsbacka, Högbo och Hammarby.</p> <p>Grunden efter kolarkojan ger ett ålderdomligt intryck.</p> |
| 26<br>L2022:9224 | <p>Röjningsröse, 3x2 m och 0,3 m h, av 0,2–0,7 m st stenar.</p> <p>Terräng: Moränmark, blandskog.</p>   | Övrig kulturhistorisk lämning   |
| 27<br>L2022:9225 | <p>Röjningsröse, 7x5 m och 0,4 m h, av 0,2–0,7 m st stenar.</p> <p>Terräng: Moränmark. Skogsmark, blandskog.</p>  | Övrig kulturhistorisk lämning   |
| 28<br>L2022:9226 | <p>Område med röjningsrösen och stenmurar, 120-200x5-70m (N-S), bestående av minst 17 röjningsrösen och 4 stenmurar. Röjningsrösen är 3–20 m diam och 0,3–1 m h. Stenmurarna är 15-145 m l, 1,5 m br och 0,5-1 m h.</p> <p>Terräng: Moränmark, ställvis igenväxt odlingsmark. Skogsmark, blandskog.</p> | Övrig kulturhistorisk lämning   |
| 29<br>L2022:9226 | <p>Stenmur, 55 m l (NNV-SSÖ), 1,5 m br och 1 m h.</p> <p>Terräng: S-sluttande moränmark. Skogsmark, blandskog.</p>  | Övrig kulturhistorisk lämning   |
| 31<br>L2022:9228 | <p>Stenbrott, ca 5 m diam, bestående av flera större sandstensblock, 0,8–1,5 m l, med brytspår efter bredkil.</p> <p>Terräng: V-sluttande moränmark. Skogsmark, blandskog.</p>  | Fornlämning   |
| 32<br>L2022:9229 | <p>Stenmur, 40 m l (N-S), 2 m br och 0,6–0,8 m h, av 0,2–0,6 m st stenar.</p> <p>Terräng: Plan moränmark. Skogsmark, lövskog.</p>   | Övrig kulturhistorisk lämning   |
| 33               | <p>Röjningsröse, 6x3 m och 0,3–0,4 m h, övermossad.</p>   | Övrig kulturhistorisk lämning   |

|                  |   |  |
|------------------|---|--|
| L2022:9230       | Terräng: Plan moränmark i anslutning till äldre igenväxt åker. Skogsmark, lövskog.  |  |
| 34<br>L2022:9231 | Röjningsröse, 6x4 m och 0,3 m h, övermossad.<br><br>Terräng: Plan moränmark i anslutning till äldre igenväxt åker. Skogsmark, lövskog.  | Övrig kulturhistorisk lämning  |
| 35<br>L2022:9232 | Röjningsröse, 10x4 m och 0,3–0,5 m h, övermossad.<br><br>Terräng: Plan moränmark i anslutning till äldre igenväxt åker. Skogsmark, lövskog.   | Övrig kulturhistorisk lämning  |
| 36               | Bebyggelselämning sentida, bestående av 1 röjningsröse? spridda syllstenar och vägglinjer. Röjningsröset? är 6x4 m och 0,5 m h. En vägglinje är 4 m l, av cementblock 0,25x0,15x0,15 m st, övermossad. I området finns spridda syllstenar, 0,25-0,4 m st. Bebyggelselämningen förfaller vara bortschaktad.<br><br>I området finns tegel och metallskrot | Ej till Kulturmiljöregistret<br><br>Gården är sentida finns med på flygfoto från ca 1960.  |
| 37<br>L2022:9233 | Rest efter husgrund, påträffades i ett sökschakt i åkermark. Synlig del i schaktet var 5x2 m, bestående av syllstenar, 0,3–0,4 m st och del av spisiröse av natursten, sotig och kolrik yta kring spisiröset.<br><br>Terräng: S-sluttande åkermark.   | Möjlig fornlämning<br><br>Det går inte att utesluta att husgrunden tillkommit före år 1850.<br><br>Laga skifte 1864, V40-51:4.   |
| 38<br>L2022:9234 | Fyndplats för slagg och skärvsten. I sökschakt på en yta av ca 4x4 m påträffades ca 2 l slagg. Slaggen är blästsagg eller slagg från en smedja. Det påträffades även 1 flintbit som möjligen är bearbetad. Bra läge för blästplats men även för stenåldersboplats.<br><br>Terräng: Sandig S-sluttande mindre höjd. Skogsmark, tallskog med sly.         | Övrig kulturhistorisk lämning<br><br>Kommentar: Stora mängder avfall och ris har dumpats på höjden. Det går inte att utesluta att slaggen och flintan är påfört.<br><br>Nivå över havet 65–70 möh. |











Länsmuseet Gävleborg, Södra Strandgatan 20, 802 50 Gävle. [lansmuseetgavleborg.se](http://lansmuseetgavleborg.se)

